



АДМИНИСТРАЦИЯ ГОРОДА ПЕРМИ  
ДЕПАРТАМЕНТ ЗЕМЕЛЬНЫХ ОТНОШЕНИЙ

Сибирская ул., д. 15, Пермь, 614000, тел. (342) 212-46-78, факс 212-41-51  
e-mail: dzo@gorodperm.ru, http://www.gorodperm.ru

**РАЗРЕШЕНИЕ**  
**на размещение объекта**

№ 21-01-44-379 от 01.07.2022

Департамент земельных отношений Администрации города Перми в соответствии с пунктом 3 ст. 39.36 Земельного кодекса Российской Федерации, Положением о порядке и условиях размещения объектов на землях или земельных участках, находящихся в государственной или муниципальной собственности, на территории Пермского края без предоставления земельных участков и установления сервитутов, публичного сервитута, утвержденным Постановлением Правительства Пермского края от 22 июля 2015 г. № 478-п, заявлением от 27 июня 2022 г. № 21-01-06-5755.

**разрешает** ОАО «МРСК Урала» (ИНН 6671163413, ОГРН 1056604000970, место нахождения: 620026, Свердловская область, г. Екатеринбург, ул. Мамина-Сибиряка, стр. 140).

**размещение объекта:** линии электропередачи классом напряжения до 35 кВ, а также связанные с ними трансформаторные подстанции, распределительные пункты и иное предназначенное для осуществления передачи электрической энергии оборудование, для размещения которых не требуется разрешения на строительство (Строительство КЛ 0,4 кВ от ТП-7731 (установка оборудования учета э/э) для электроснабжения промышленных и складских объектов по адресу: Пермский край, г. Пермь, Индустриальный район, ул. Рязанская, дом № 99 (кадастровый номер земельного участка 59:01:4416015:3).

**на землях:** государственная собственность на которые не разграничена  
**местоположение:** Пермский край, г. Пермь, Индустриальный район, ул. Рязанская.

**разрешение выдано на срок:** 11 месяцев.

**способ размещения объекта:** подземный.

**Дополнительные условия размещения:**

Территория, согласно схеме, расположена в зонах с особыми условиями использования территорий: частично охранный зона объектов электросетевого хозяйства, частично охранный зона телефонной канализации АТС-26, приаэродромная территория аэродрома аэропорта Большое Савино, 3 пояс зоны санитарной охраны скважины 1 ООО «Новогор-Прикамье».

ОАО «МРСК Урала»:

1. Соблюдать Правила охраны электрических сетей, установленные постановлением Правительства Российской Федерации от 24 февраля 2009 г.

№ 160 «О порядке установления охранных зон объектов электросетевого хозяйства и особых условий использования земельных участков, расположенных в границах таких зон».

2. Соблюдать Правила использования воздушного пространства, установленные постановлением Правительства Российской Федерации от 11 марта 2010 г. № 138 «Об утверждении Федеральных правил использования воздушного пространства Российской Федерации».

3. Соблюдать Правила охраны линий и сооружений связи Российской Федерации, установленные постановлением Правительства Российской Федерации от 09 июня 1995 г. № 578 «Об утверждении Правил охраны линий и сооружений связи Российской Федерации».

4. Соблюдать типовые правила охраны коммунальных тепловых сетей, утвержденные Приказом Министерства архитектуры, строительства и жилищно-коммунального хозяйства Российской Федерации от 17 августа 1992 г. № 197 «О типовых правилах охраны коммунальных тепловых сетей».

5. Соблюдать санитарные правила и нормативы, утвержденным постановлением Главного государственного врача РФ от 14 марта 2002 г. № 10 «О введении в действие Санитарных правил и норм «Зоны санитарной охраны источников водоснабжения и водопроводов питьевого назначения. СанПиН 2.1.4.1110-02».

В соответствии с пунктом 7(2) Положения о порядке и условиях размещения объектов на землях или земельных участках, находящихся в государственной или муниципальной собственности, на территории Пермского края без предоставления земельных участков и установления сервитутов, публичного сервитута, утвержденного постановлением Правительства Пермского края от 22 июля 2015 г. № 478-п, представить в департамент земельных отношений в течение 1 месяца с момента размещения объектов материалы контрольной геодезической съемки размещенных объектов на бумажном и электронном носителях на безвозмездной основе.

**Приложение:** схема предполагаемых к использованию земель или части земельного участка на 2 л. в 1 экз.

Начальник отдела предоставления  
земельных участков по работе  
с юридическими лицами



О.В. Матис

Объект: "Строительство КЛ 0,4 кВ от ТП-7731; Реконструкция РУ 0,4 кВ ТП-7731 (установка оборудования учета э/э) для электроснабжения промышленных и складских объектов по адресу:

Пермский край, г. Пермь, Индустриальный район, ул. Рязанская, дом №99 (над номер зем участка 59:01:4416015:3)"

Местоположение: Пермский край, г. Пермь, Индустриальный район, ул. Рязанская

Площадь земель: 243,33 кв.м.

Категория земель: земли населенных пунктов.

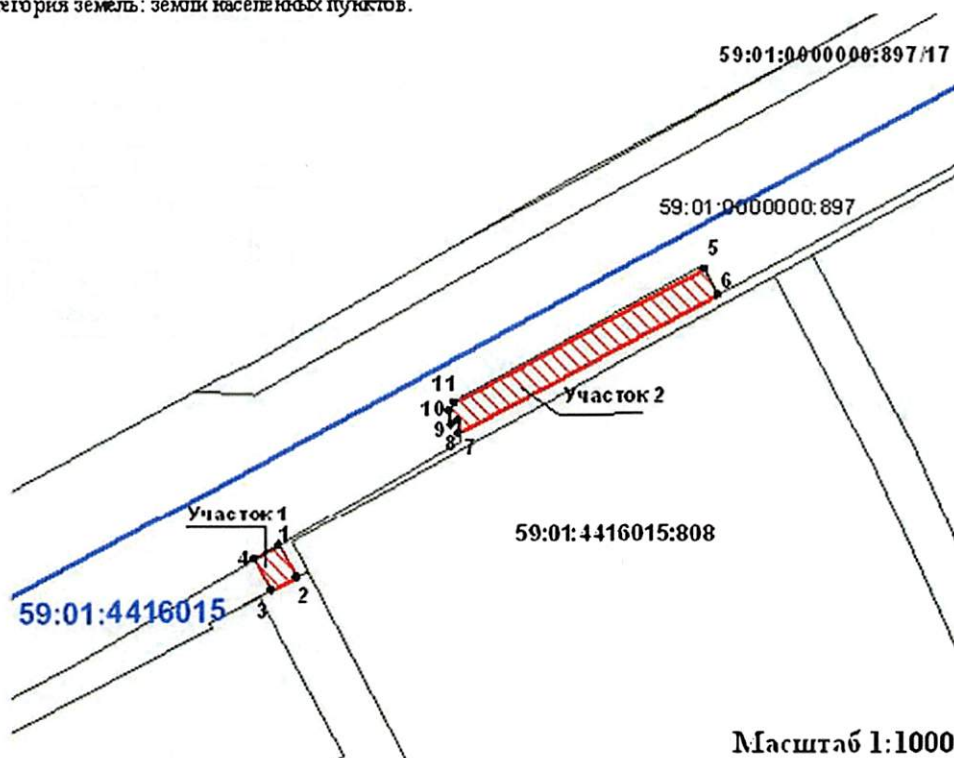
Каталог координат  
(Система координат МСК-59)

Участок 1

№	X	Y
1	513474.26	2228388.59
2	513469.83	2228391.06
3	513468.00	2228387.50
4	513472.26	2228385.12

Участок 2

№	X	Y
5	513512.41	2228447.56
6	513508.83	2228449.36
7	513489.91	2228413.50
8	513491.60	2228413.35
9	513491.14	2228412.49
10	513492.86	2228412.19
11	513494.12	2228412.90



Описание границ смежных землепользователей:

Участок 1

от 1 точки до 2 точки и от 3 точки до 4 точки - муниципальная собственность

от 2 точки до 3 точки - земельный участок с кадастровым номером 59:01:4416015:667

от 4 точки до 1 точки - земельный участок с кадастровым номером 59:01:0000000:897

Участок 2

от 5 точки до 6 точки и от 7 точки до 11 точки - земельный участок с кадастровым номером 59:01:0000000:897

от 6 точки до 7 точки и от 11 точки до 5 точки - муниципальная собственность

Условные обозначения



- граница земель, предлагаемых к использованию

- граница кадастрового квартала

- граница смежного земельного участка

59:01:4716037:417 - кадастровый номер земельного участка

59:01:4716037 - кадастровый номер кадастрового квартала

1. - характерная точка границы, сведения о которой позволяют однозначно определить ее положение на местности

Заявитель: Жданов П.М. по доверенности ПЗ-116-2021

*Жданов П.М.*





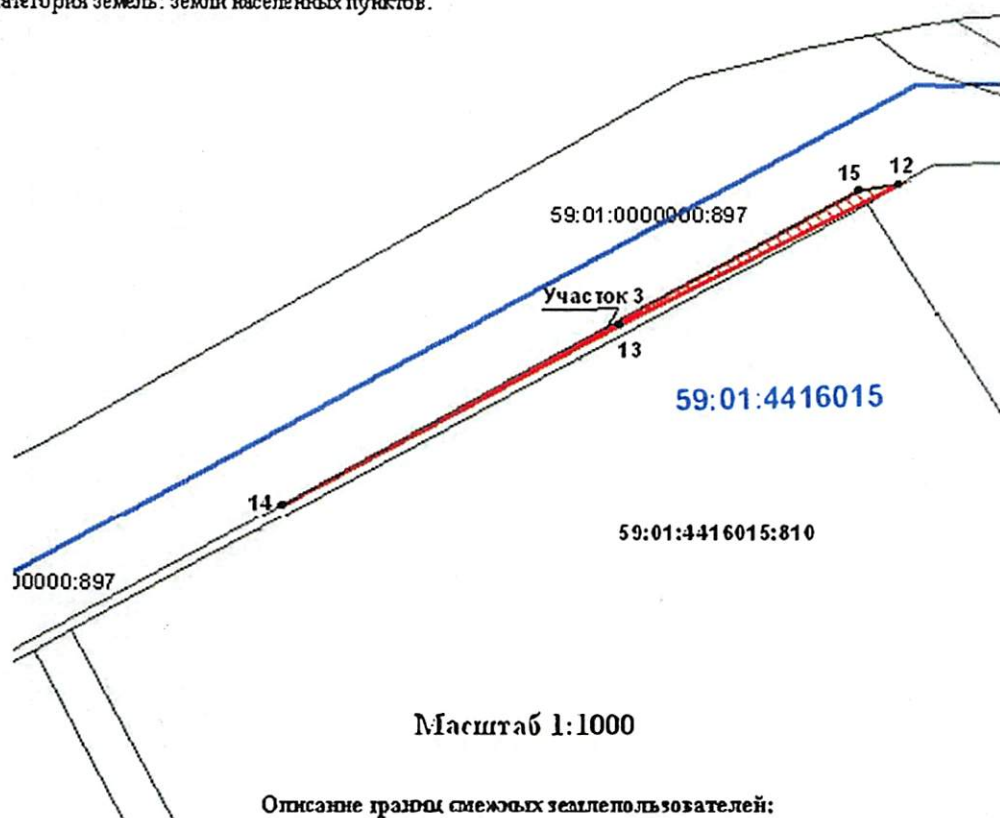
Объект: «Строительство КЛ 0,4 кВ от ТП-7731; Реконструкция РУ 0,4 кВ ТП-7731 (установка оборудования учета э/э) для электроснабжения промышленных и складских объектов по адресу: Пермский край, г. Пермь, Индустриальный район, ул. Рязанская, дом №99 (кад. номер зем. участка 59:01:4716061:49)»  
 Площадь земель: 252 кв. м.

Категория земель: земли населенных пунктов.

Каталог координат  
 (Система координат МСК-59)

Участок 3

№	X	Y
12	513575.85	2228577.10
13	513556.39	2228538.39
14	513531.71	2228491.63
15	513574.97	2228571.56



Масштаб 1:1000

Описание границ смежных землепользователей:

Участок 3

от 12 точки до 14 точки - муниципальная собственность

от 14 точки до 12 точки - земельный участок с кадастровым номером 59:01:0000000:897

Условные обозначения



- граница земель, предлагаемых к использованию

- граница кадастрового квартала

- граница смежного земельного участка

59:01:4716037:417 - кадастровый номер земельного участка

59:01:4716037 - кадастровый номер кадастрового квартала

1. - характерная точка границы, сведения о которой позволяют однозначно определить ее положение на местности

Заявитель: Жданов П.М. по доверенности ПЗ-116-2021

*(Подпись)*



Объект: "Строительство КЛ 0,4 кВ от ТП-7731; Реконструкция РУ 0,4 кВ ТП-7731 (установка оборудования учета э/э) для электроснабжения промышленных и складских объектов по адресу:  
Пермский край, г. Пермь, Индустриальный район, ул. Рязанская, дом №99 (над. номер зем. участка 59:01:4416015:3)"  
Местоположение: Пермский край, г. Пермь, Индустриальный район, ул. Рязанская  
Площадь земель: 243.33 кв.м.  
Категория земель: земли населенных пунктов.

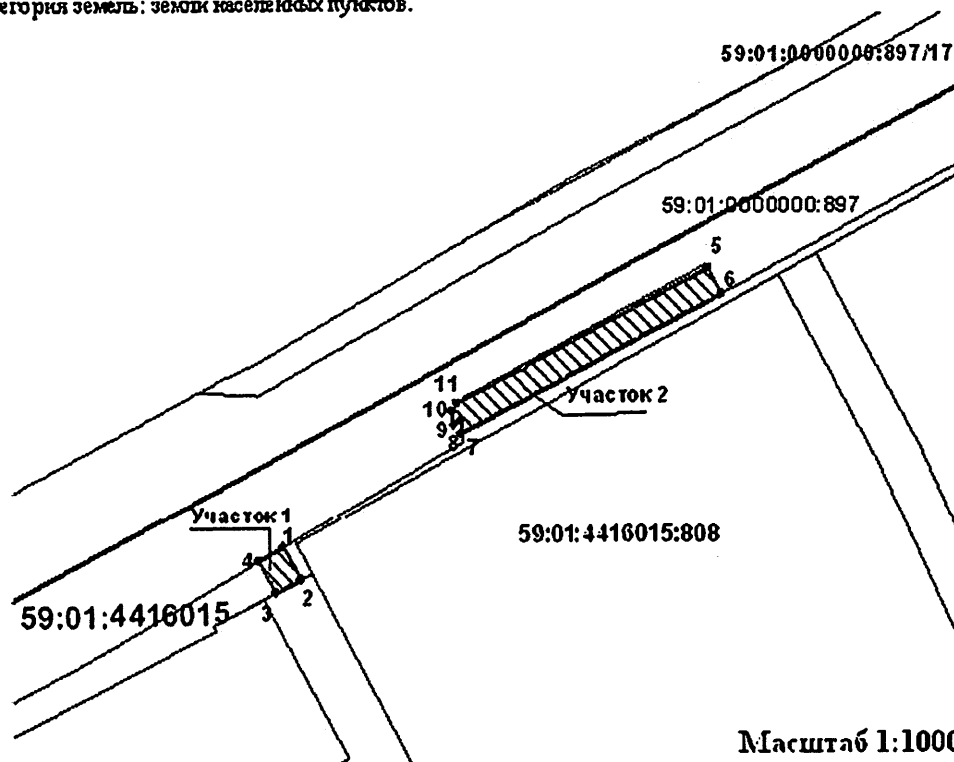
Каталог координат  
(Система координат МСК-59)

Участок 1

№	X	Y
1	513474.26	2228388.59
2	513469.83	2228391.06
3	513468.00	2228387.50
4	513472.26	2228385.12

Участок 2

№	X	Y
5	513512.41	2228447.56
6	513508.83	2228449.36
7	513489.91	2228413.50
8	513491.60	2228413.35
9	513491.14	2228412.49
10	513492.86	2228412.19
11	513494.12	2228412.90



Масштаб 1:1000

Описание границ смежных землепользователей:

Участок 1

от 1 точки до 2 точки и от 3 точки до 4 точки - муниципальная собственность  
от 2 точки до 3 точки - земельный участок с кадастровым номером 59:01:4416015:667  
от 4 точки до 1 точки - земельный участок с кадастровым номером 59:01:0000000:897

Участок 2

от 5 точки до 6 точки и от 7 точки до 11 точки - земельный участок с кадастровым номером 59:01:0000000:897  
от 6 точки до 7 точки и от 11 точки до 5 точки - муниципальная собственность

Условные обозначения



- граница земель, предлагаемых к использованию
- граница кадастрового квартала
- граница смежного земельного участка
- 59:01:4716037:417 - кадастровый номер земельного участка
- 59:01:4716037 - кадастровый номер кадастрового квартала
- 1. - характерная точка границы, сведения о которой позволяют однозначно определить ее положение на местности

Заявитель: Жданов П.М. по доверенности ПЗ-116-2021

*Жданов П.М.*

